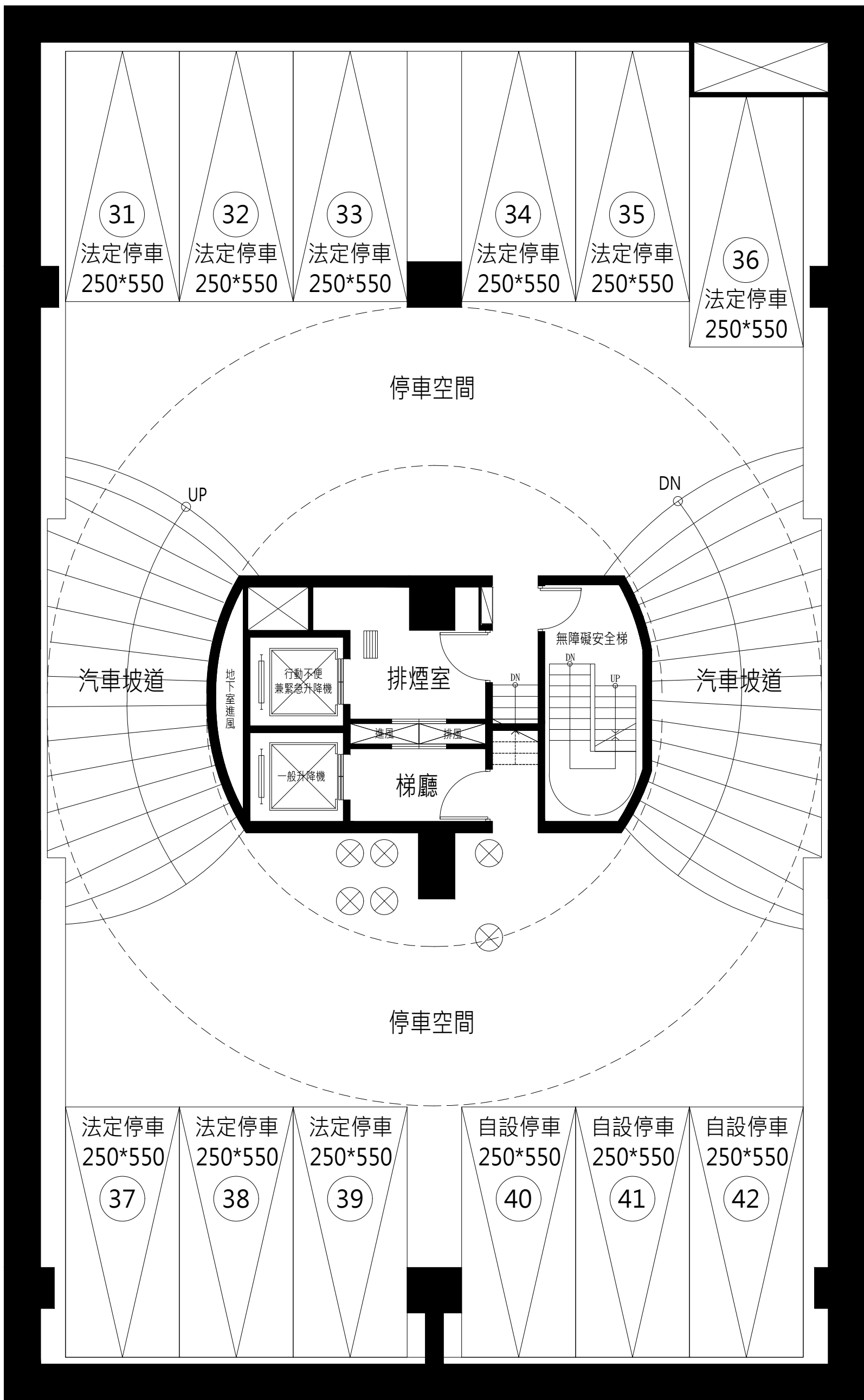


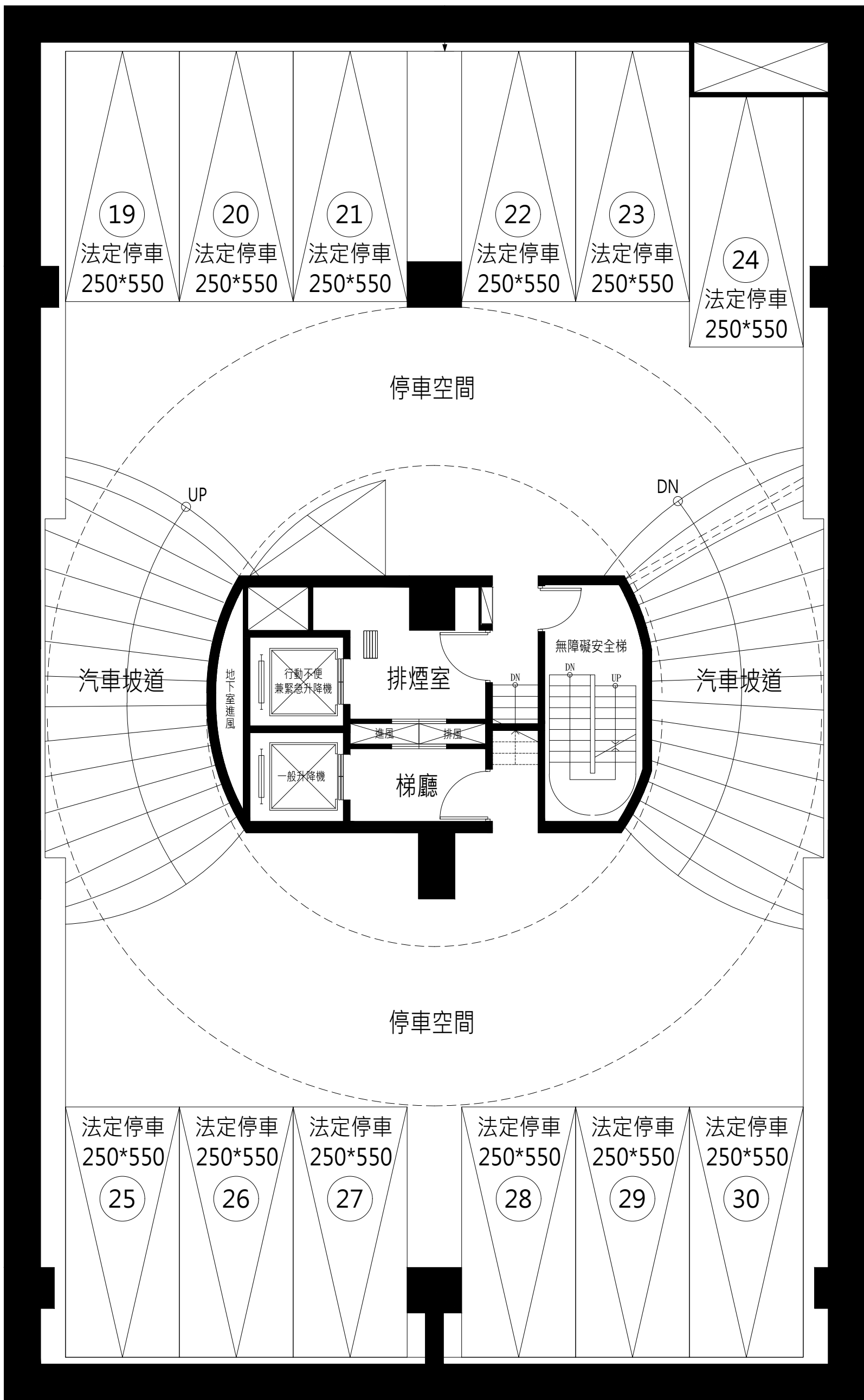
N
 地下六層平面圖

此圖為建管機關核准之建照平面圖，如日後依主管機關要求或配合法令變更而為之修改，仍依已修改後建管核准之平面圖為準。



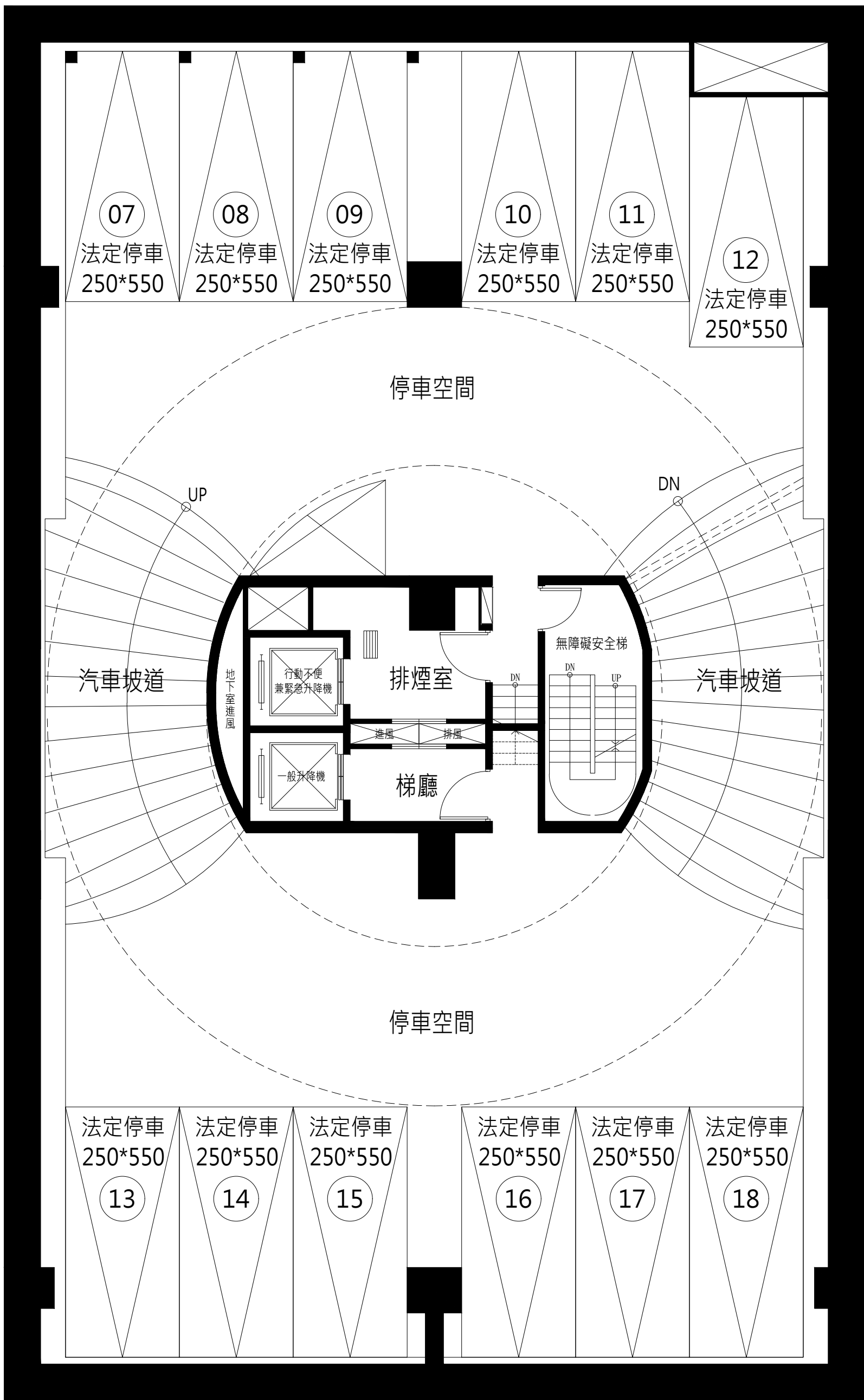
N
 ▲ 地下五層平面圖

此圖為建管機關核准之建照平面圖，如日後依主管機關要求或配合法令變更而為之修改，仍依已修改後建管核准之平面圖為準。



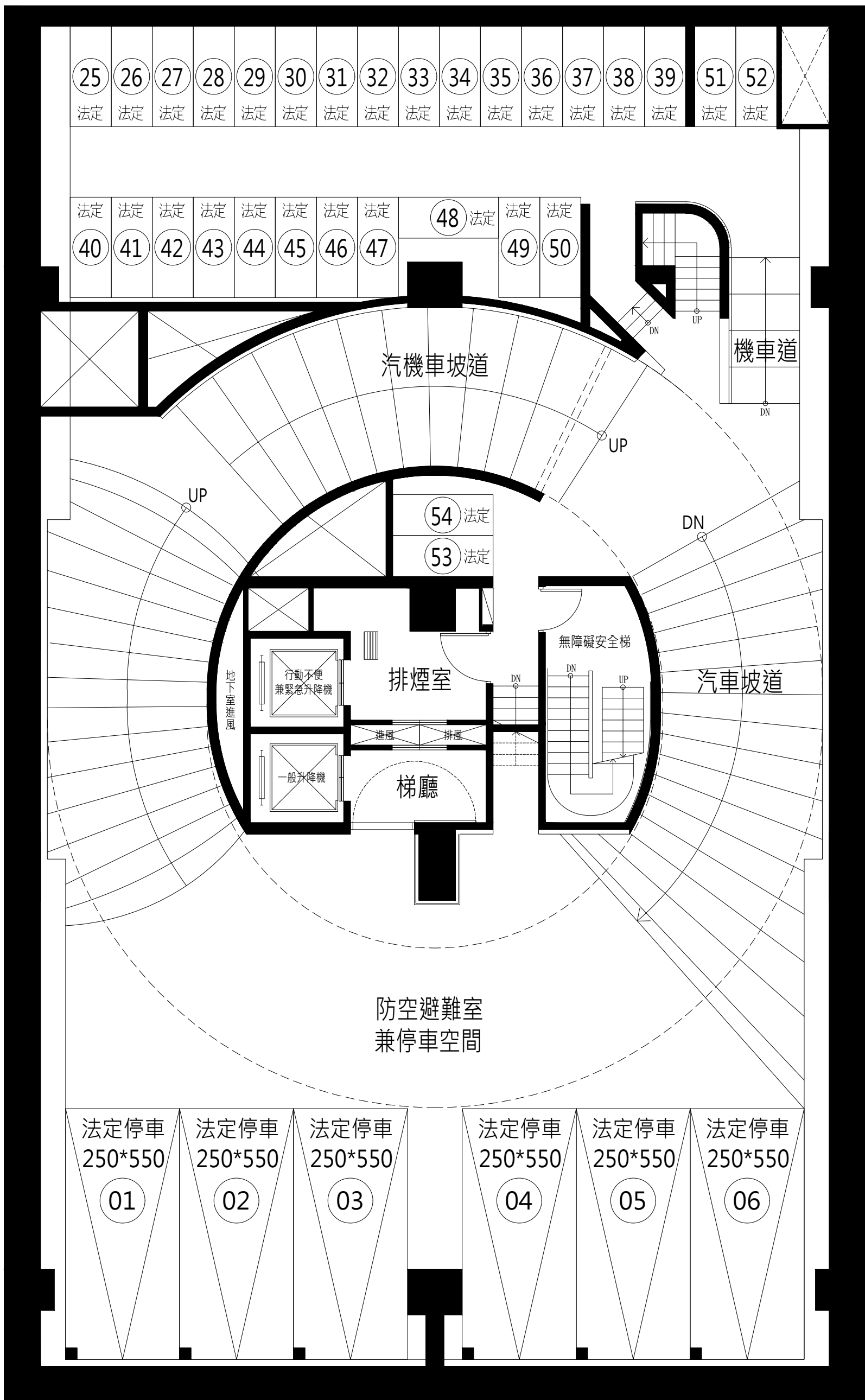
N
 ▲ 地下四層平面圖

此圖為建管機關核准之建照平面圖，如日後依主管機關要求或配合法令變更而為之修改，仍依已修改後建管核准之平面圖為準。



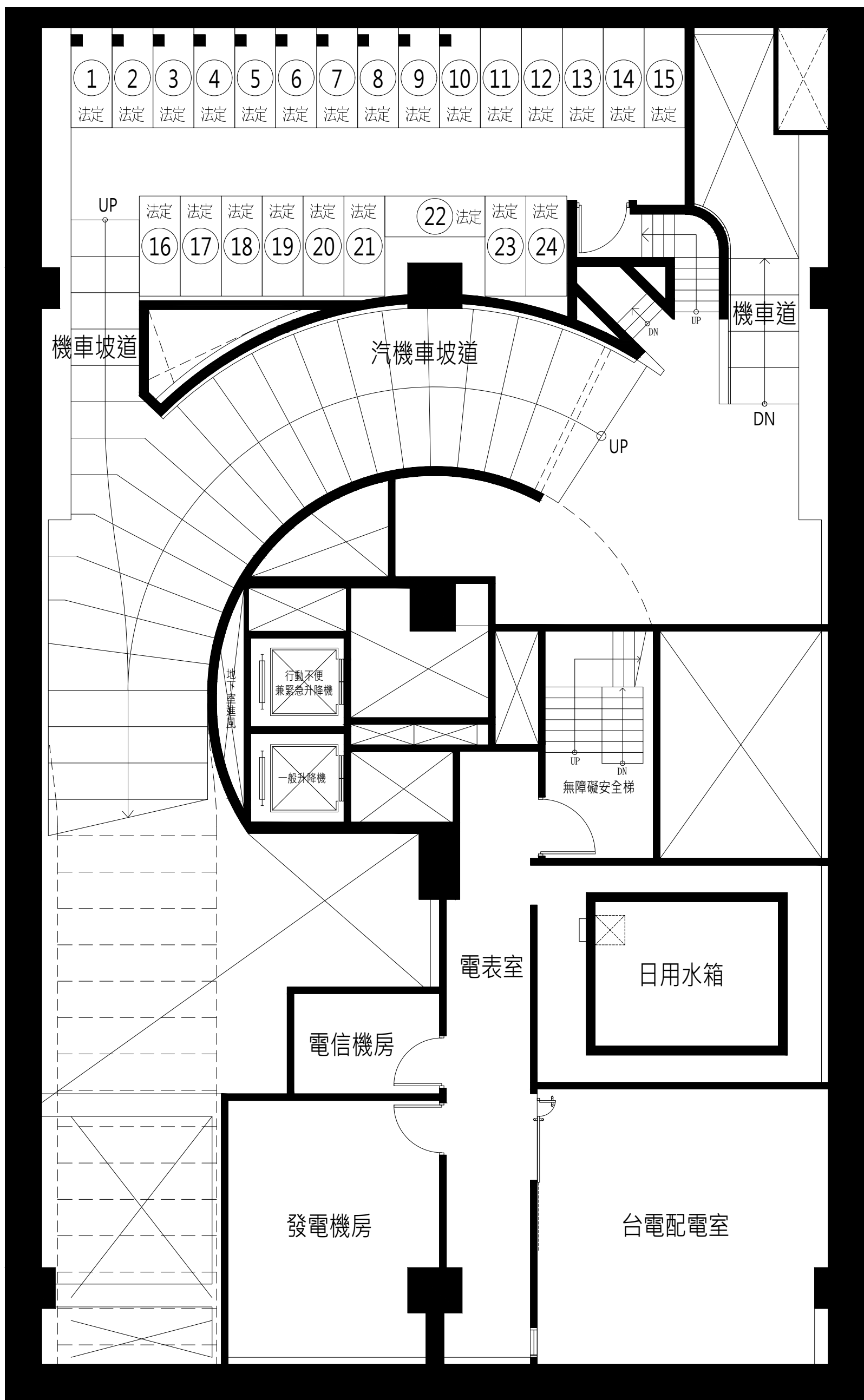
N
 ▲ 地下三層平面圖

此圖為建管機關核准之建照平面圖，如日後依主管機關要求或配合法令變更而為之修改，仍依已修改後建管核准之平面圖為準。



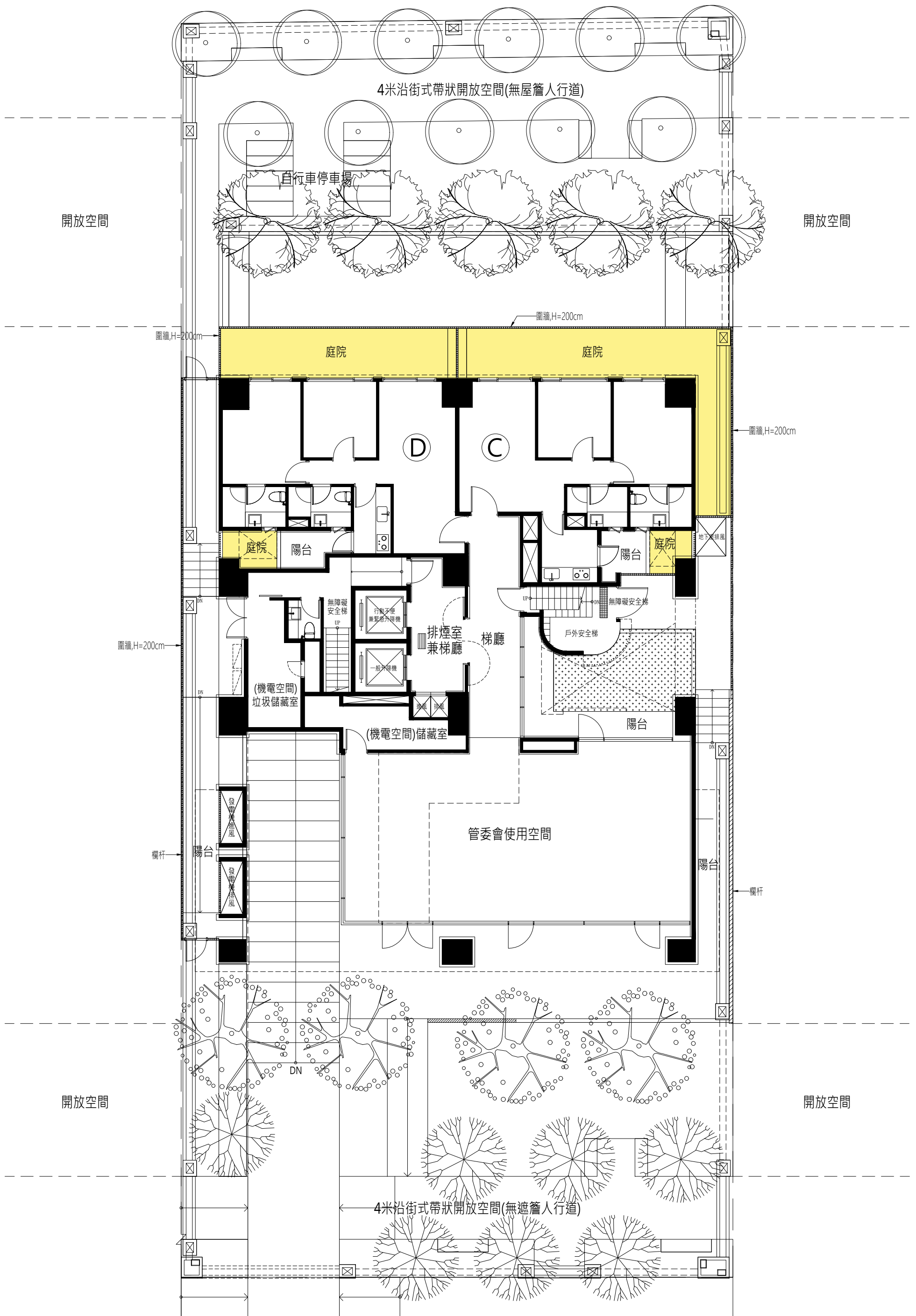
N
 ▲ 地下二層平面圖

此圖為建管機關核准之建照平面圖，如日後依主管機關要求或配合法令變更而為之修改，仍依已修改後建管核准之平面圖為準。



N
 ▲ 地下一層平面圖

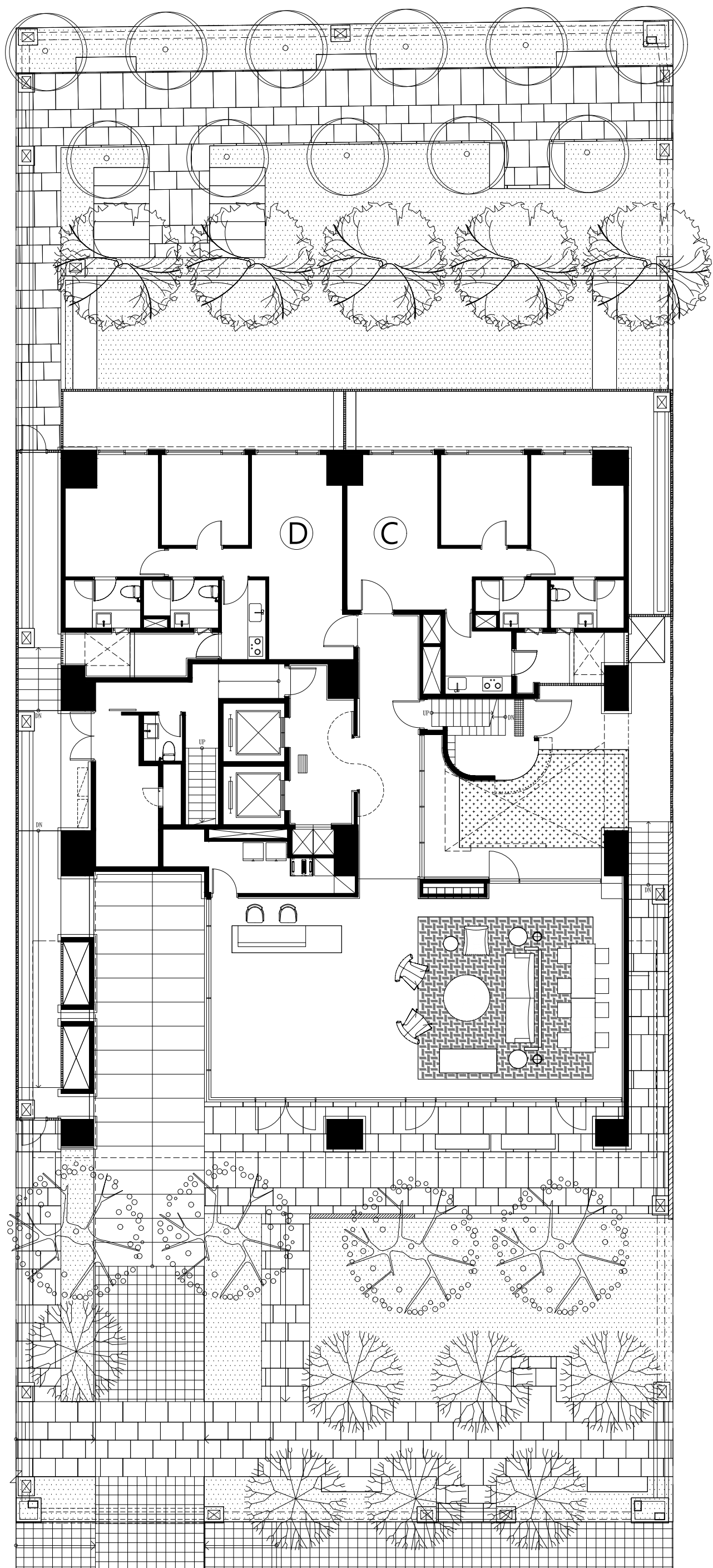
此圖為建管機關核准之建照平面圖，如日後依主管機關要求或配合法令變更而為之修改，仍依已修改後建管核准之平面圖為準。



一層平面圖

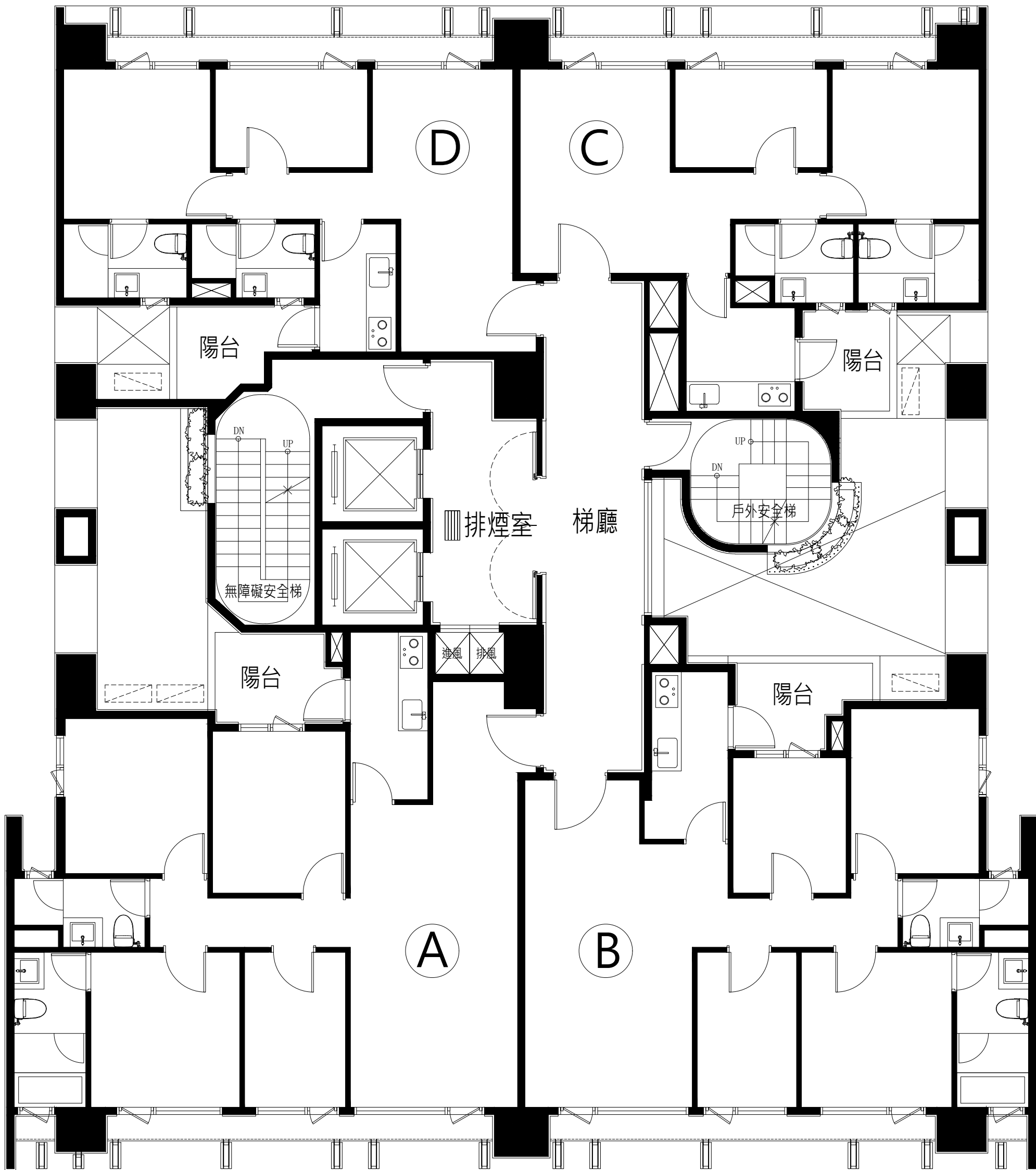
■ C戶, D戶庭院約定專用。

此圖為建管機關核准之建照平面圖，如日後依主管機關要求或配合法令變更而為之修改，仍依已修改後建管核准之平面圖為準。



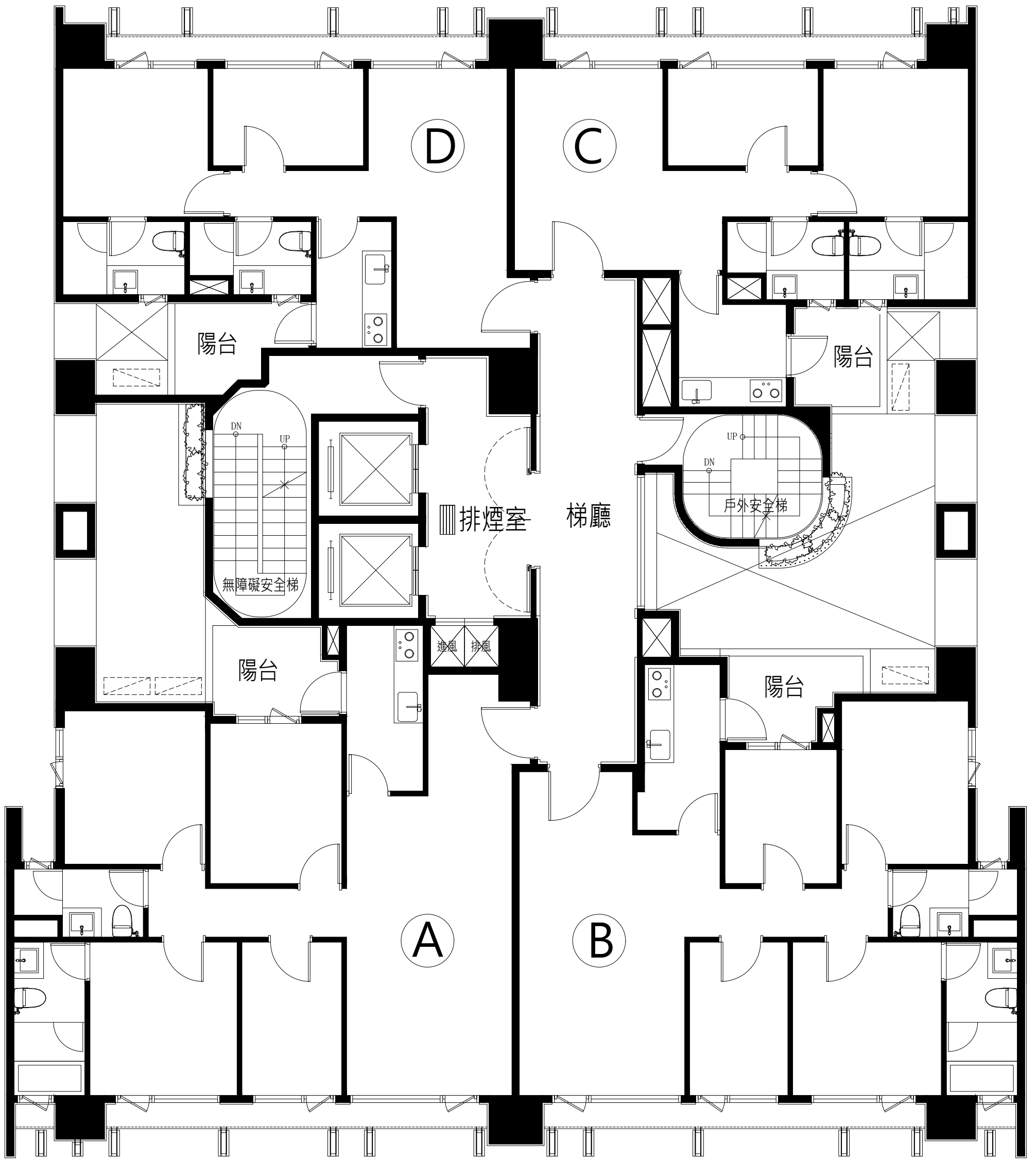
一層平面圖

此圖為建管機關核准之建照平面圖，如日後依主管機關要求或配合法令變更而為之修改，仍依已修改後建管核准之平面圖為準。



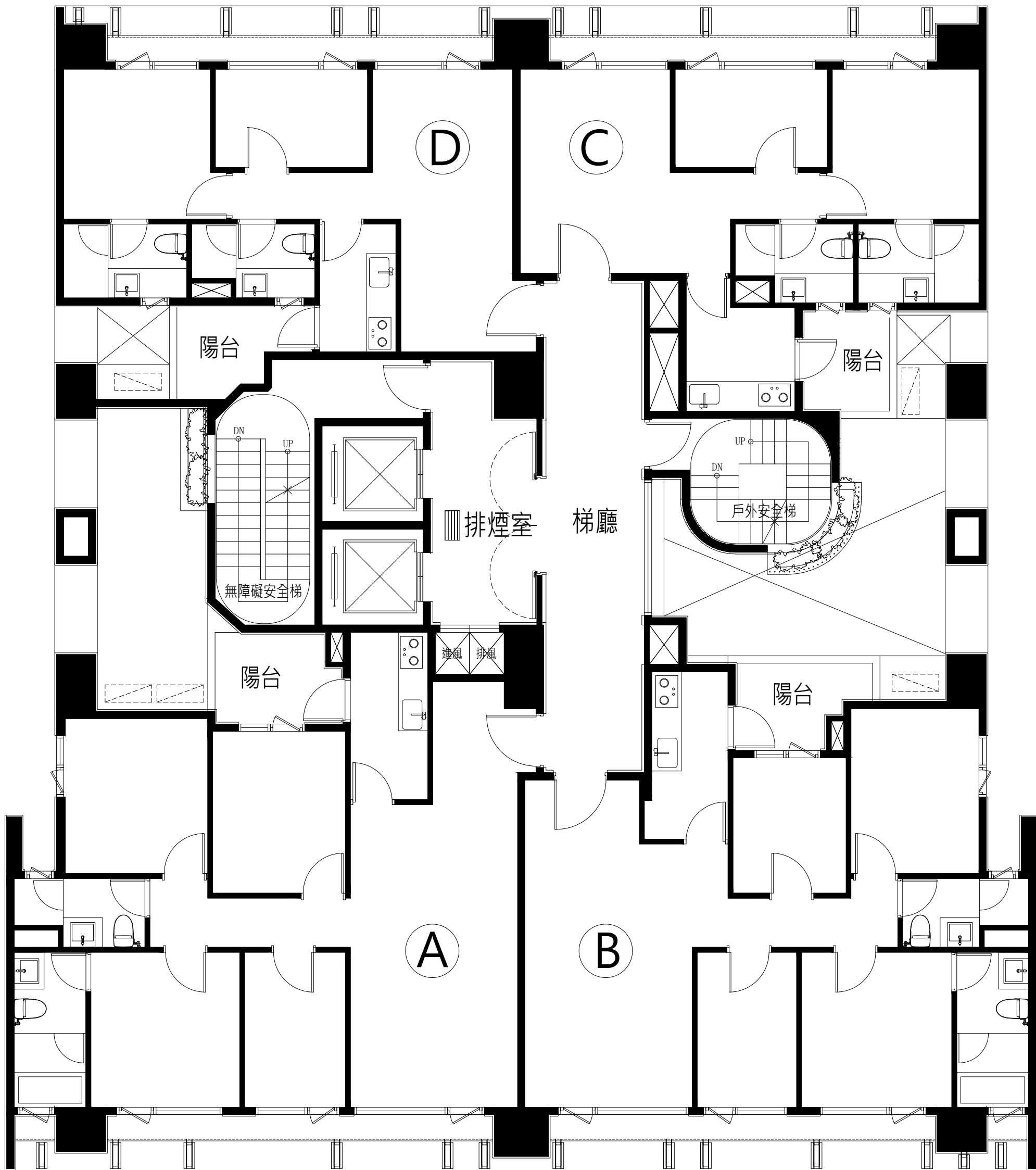
N
 **二層平面圖**

此圖為建管機關核准之建照平面圖，如日後依主管機關要求或配合法令變更而為之修改，仍依已修改後建管核准之平面圖為準。



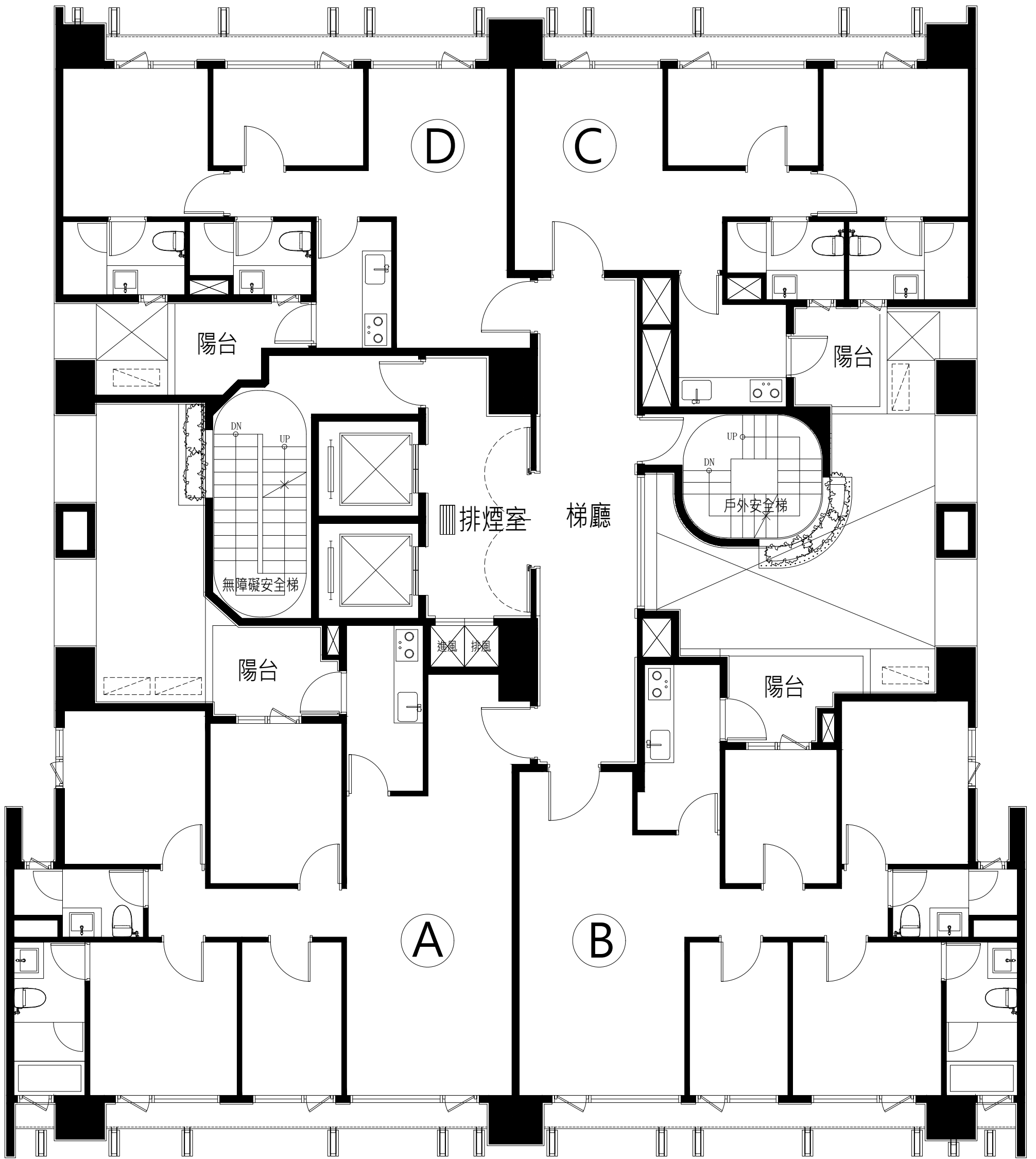
N
 ▲ 三層平面圖

此圖為建管機關核准之建照平面圖，如日後依主管機關要求或配合法令變更而為之修改，仍依已修改後建管核准之平面圖為準。



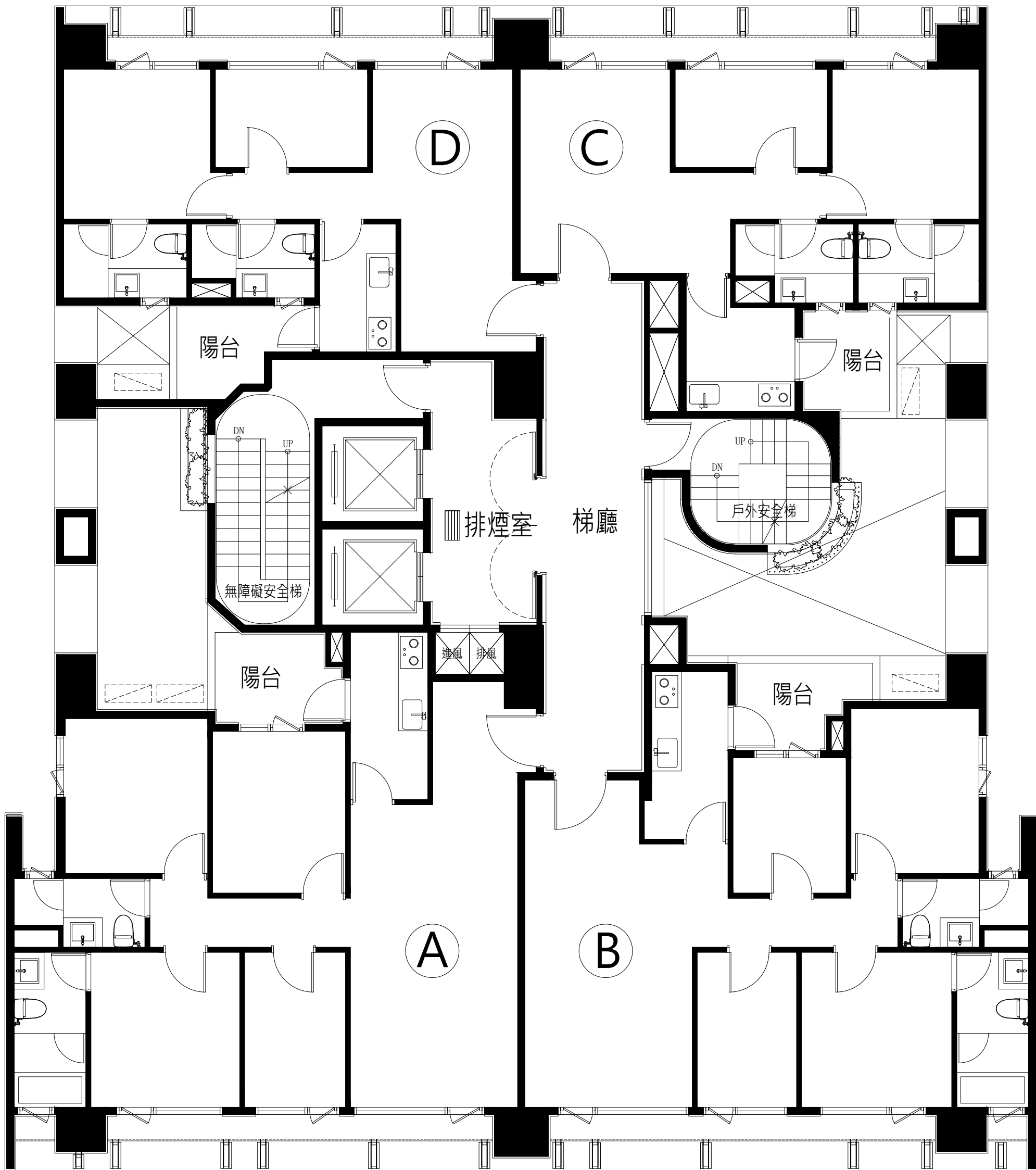
N
▲ 四層平面圖

此圖為建管機關核准之建照平面圖，如日後依主管機關要求或配合法令變更而為之修改，仍依已修改後建管核准之平面圖為準。



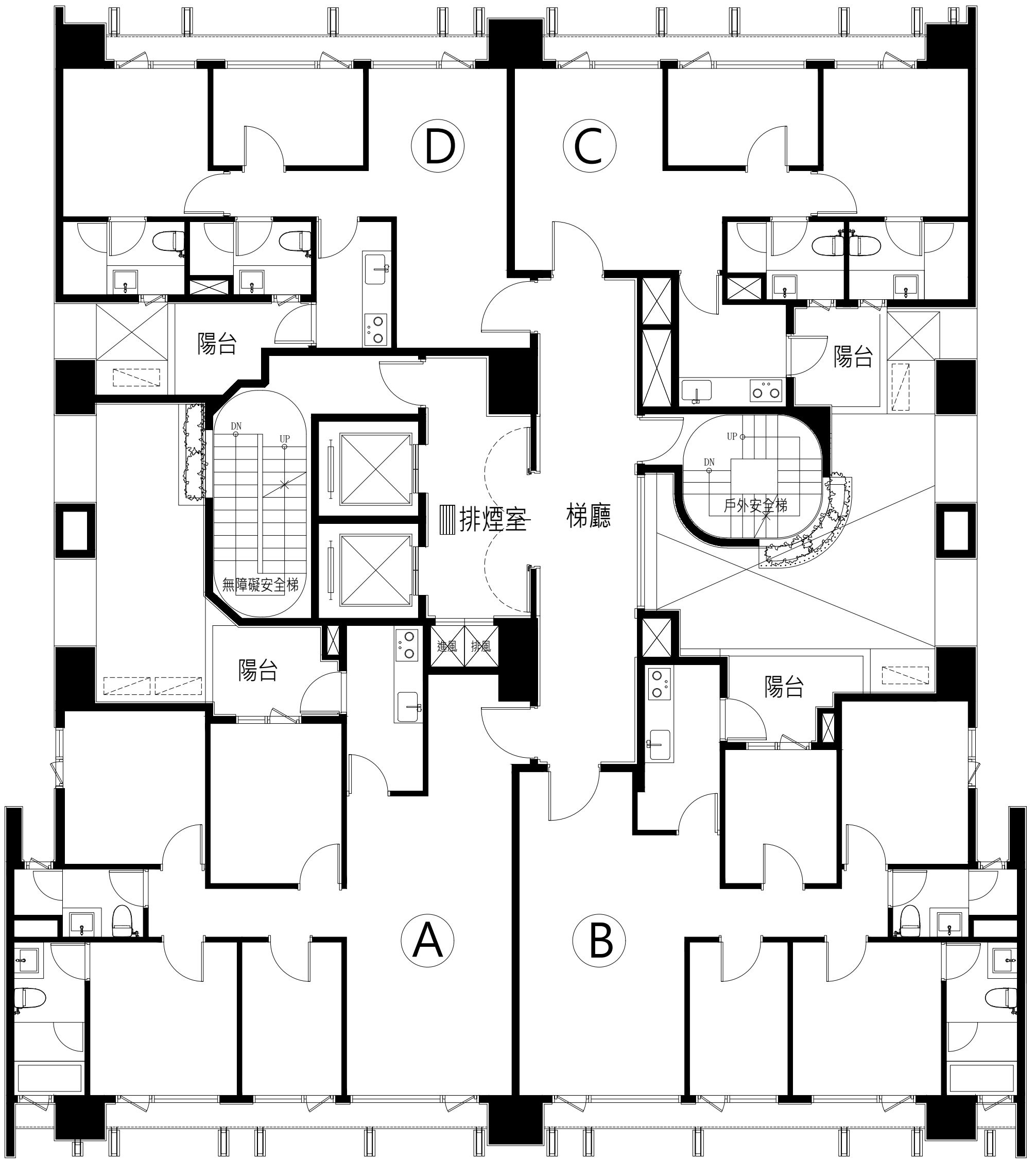
N
▲ 五層平面圖

此圖為建管機關核准之建照平面圖，如日後依主管機關要求或配合法令變更而為之修改，仍依已修改後建管核准之平面圖為準。



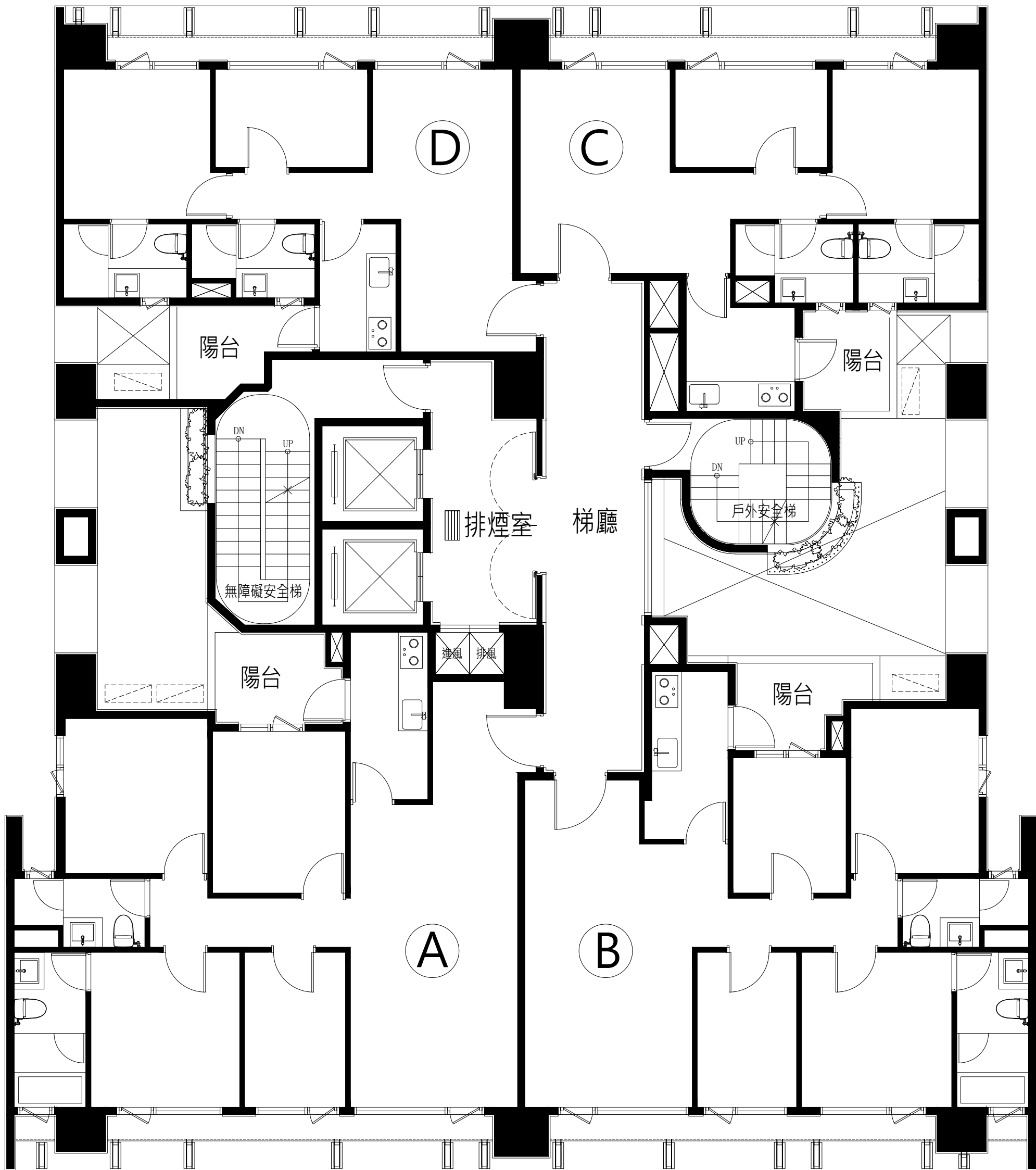
N
▲ 六層平面圖

此圖為建管機關核准之建照平面圖，如日後依主管機關要求或配合法令變更而為之修改，仍依已修改後建管核准之平面圖為準。



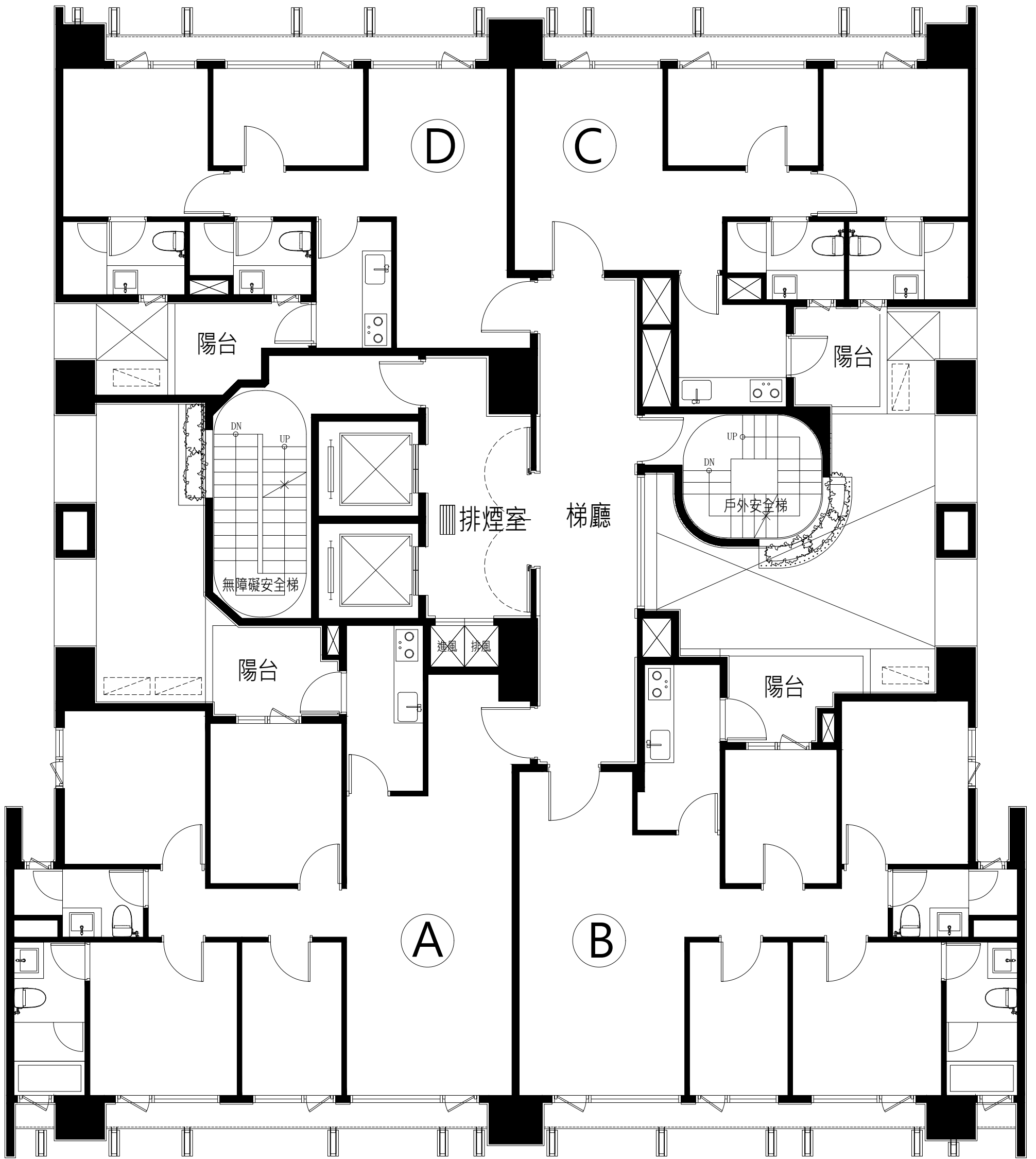
N
 ▲ 七層平面圖

此圖為建管機關核准之建照平面圖，如日後依主管機關要求或配合法令變更而為之修改，仍依已修改後建管核准之平面圖為準。



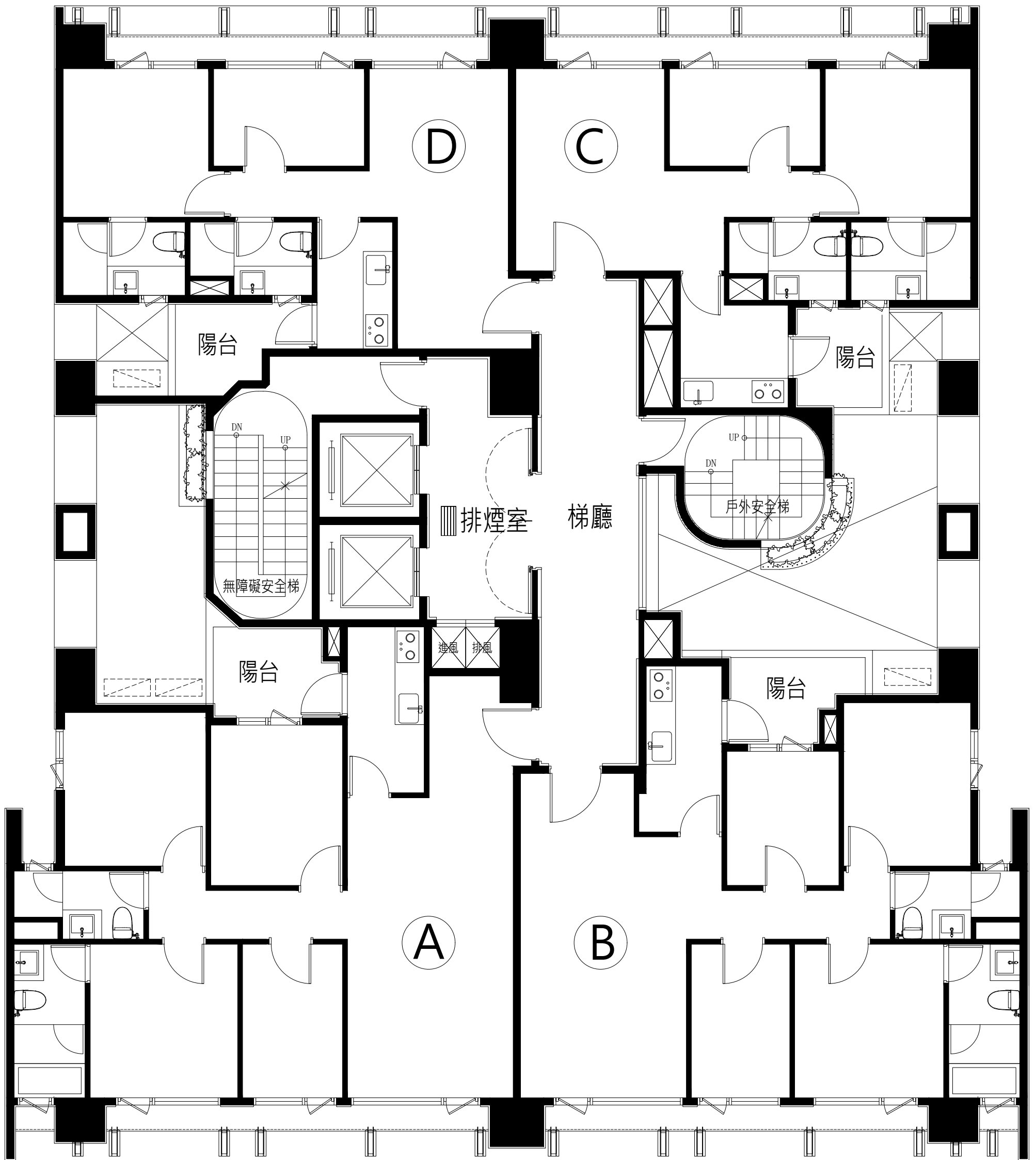
N
▲ 八層平面圖

此圖為建管機關核准之建照平面圖，如日後依主管機關要求或配合法令變更而為之修改，仍依已修改後建管核准之平面圖為準。



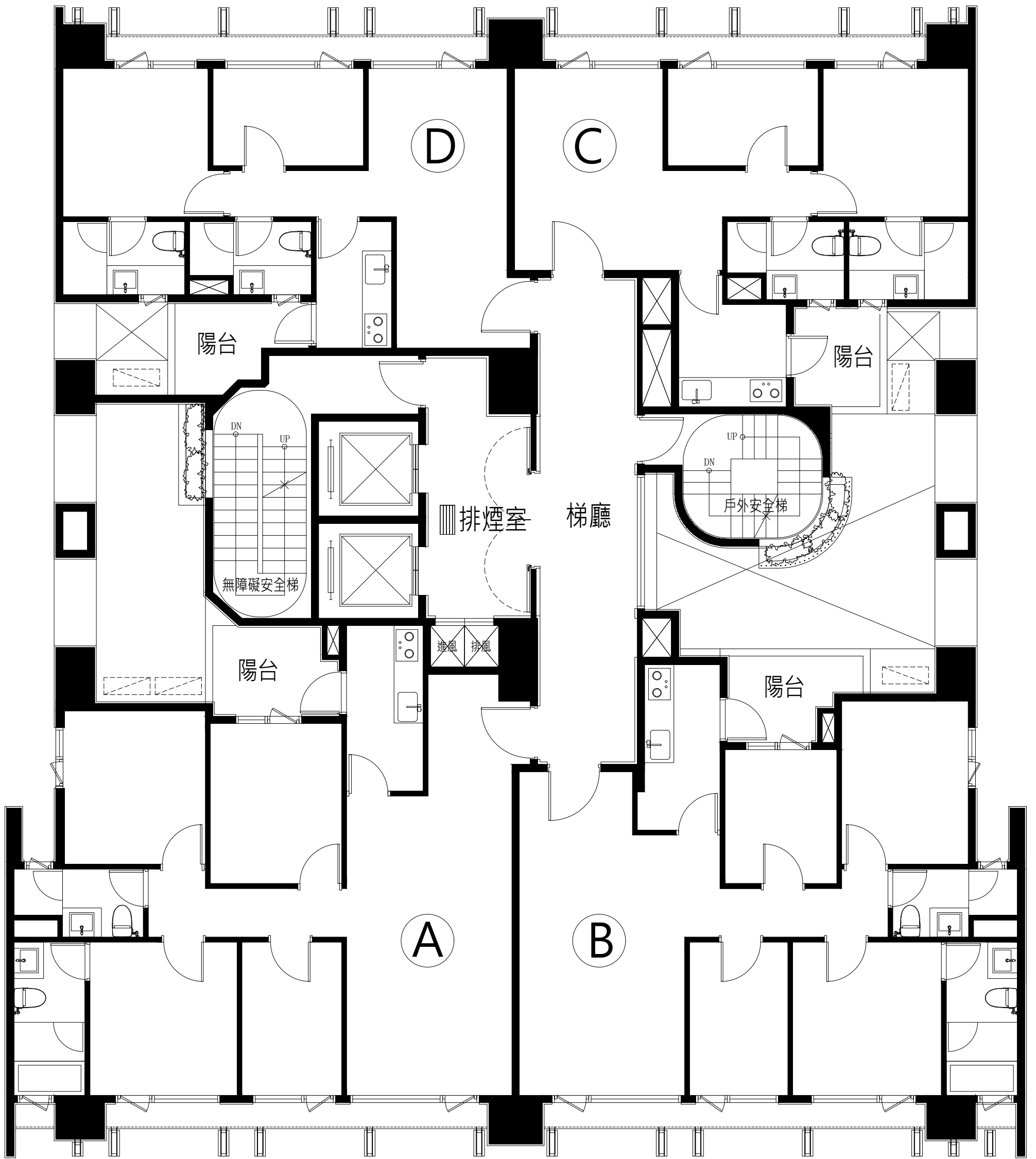
N
▲ 九層平面圖

此圖為建管機關核准之建照平面圖，如日後依主管機關要求或配合法令變更而為之修改，仍依已修改後建管核准之平面圖為準。



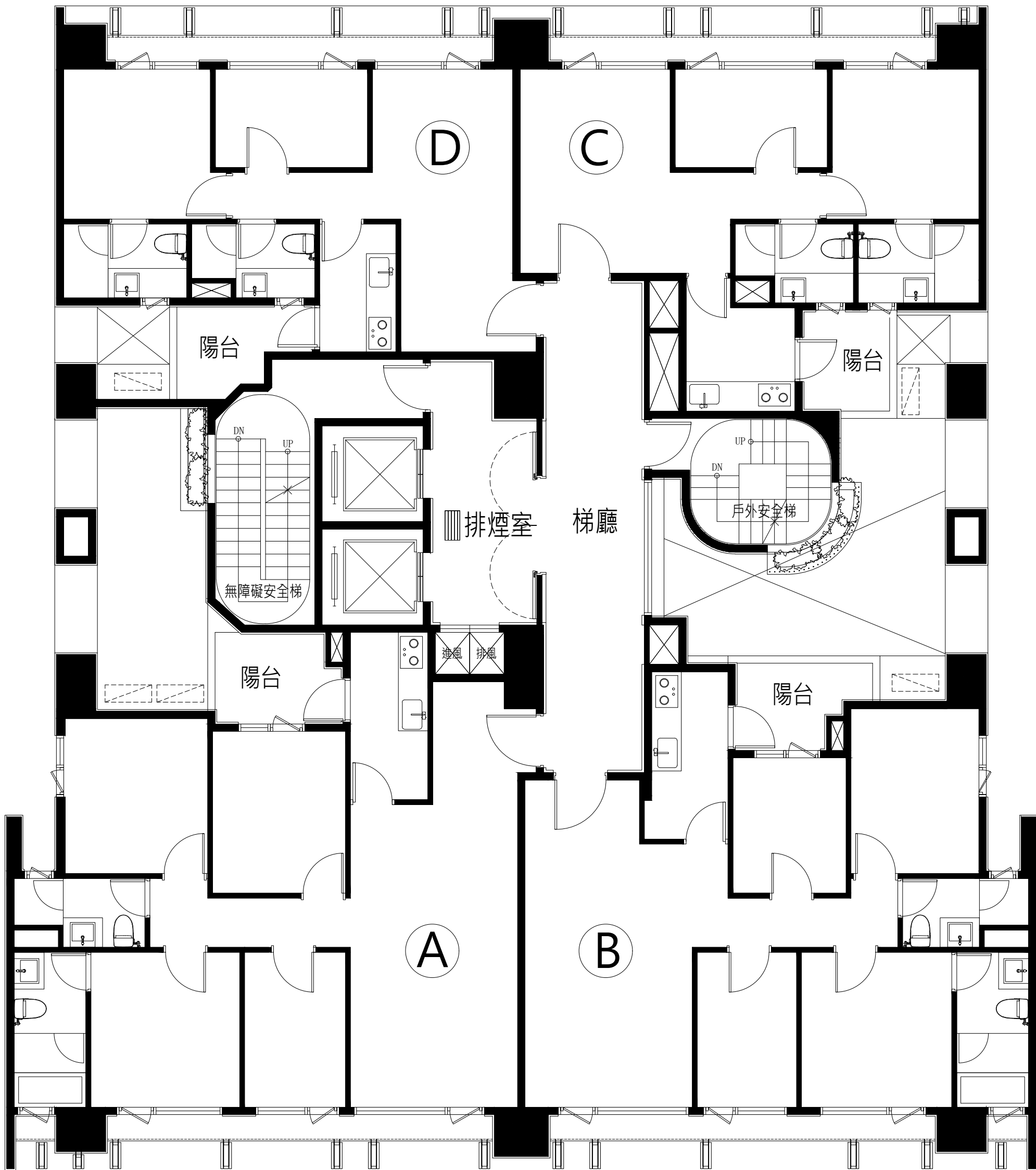
N
▲ 十層平面圖

此圖為建管機關核准之建照平面圖，如日後依主管機關要求或配合法令變更而為之修改，仍依已修改後建管核准之平面圖為準。



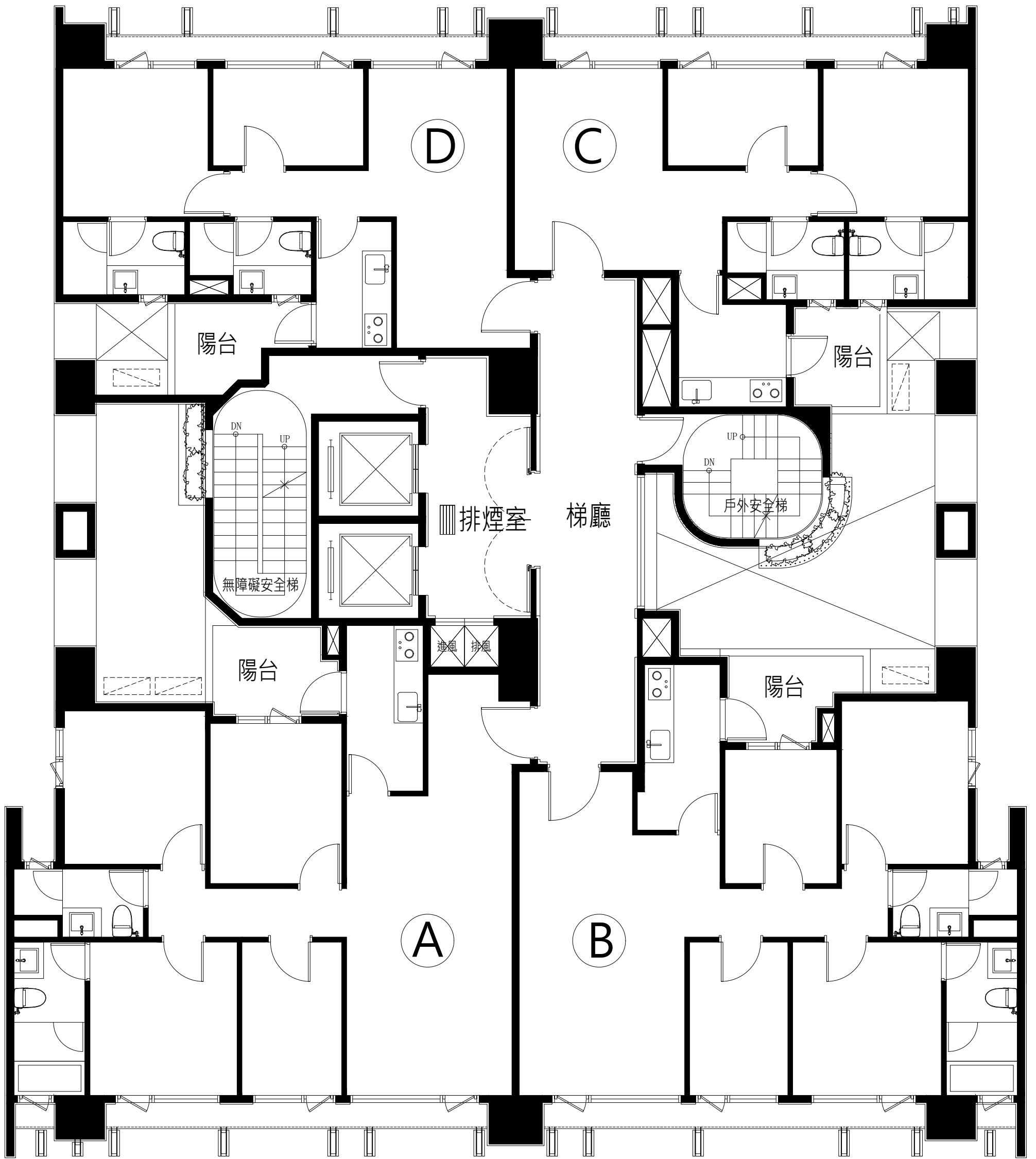
N
▲ 十一層平面圖

此圖為建管機關核准之建照平面圖，如日後依主管機關要求或配合法令變更而為之修改，仍依已修改後建管核准之平面圖為準。



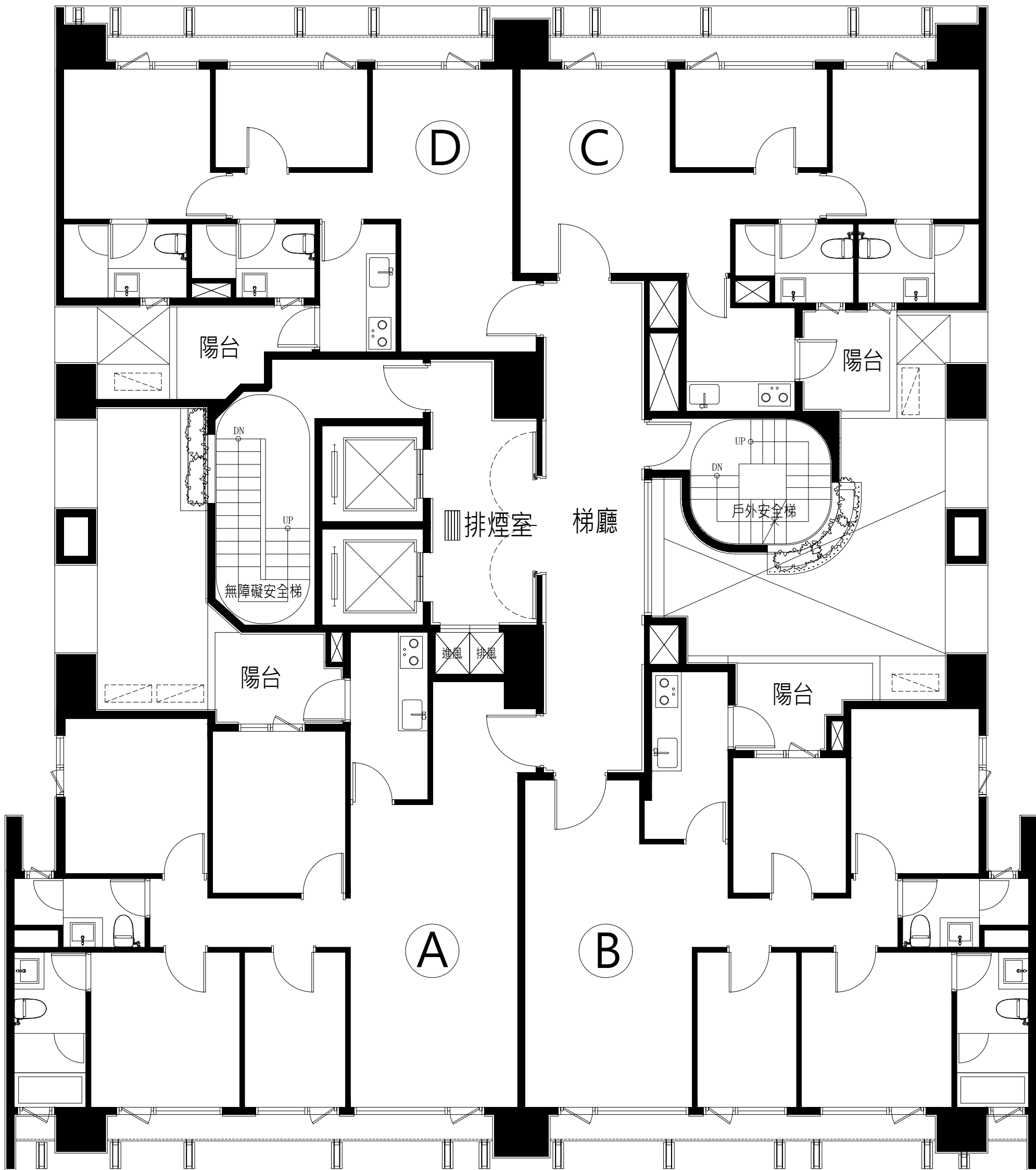
N
 ▲ 十二層平面圖

此圖為建管機關核准之建照平面圖，如日後依主管機關要求或配合法令變更而為之修改，仍依已修改後建管核准之平面圖為準。



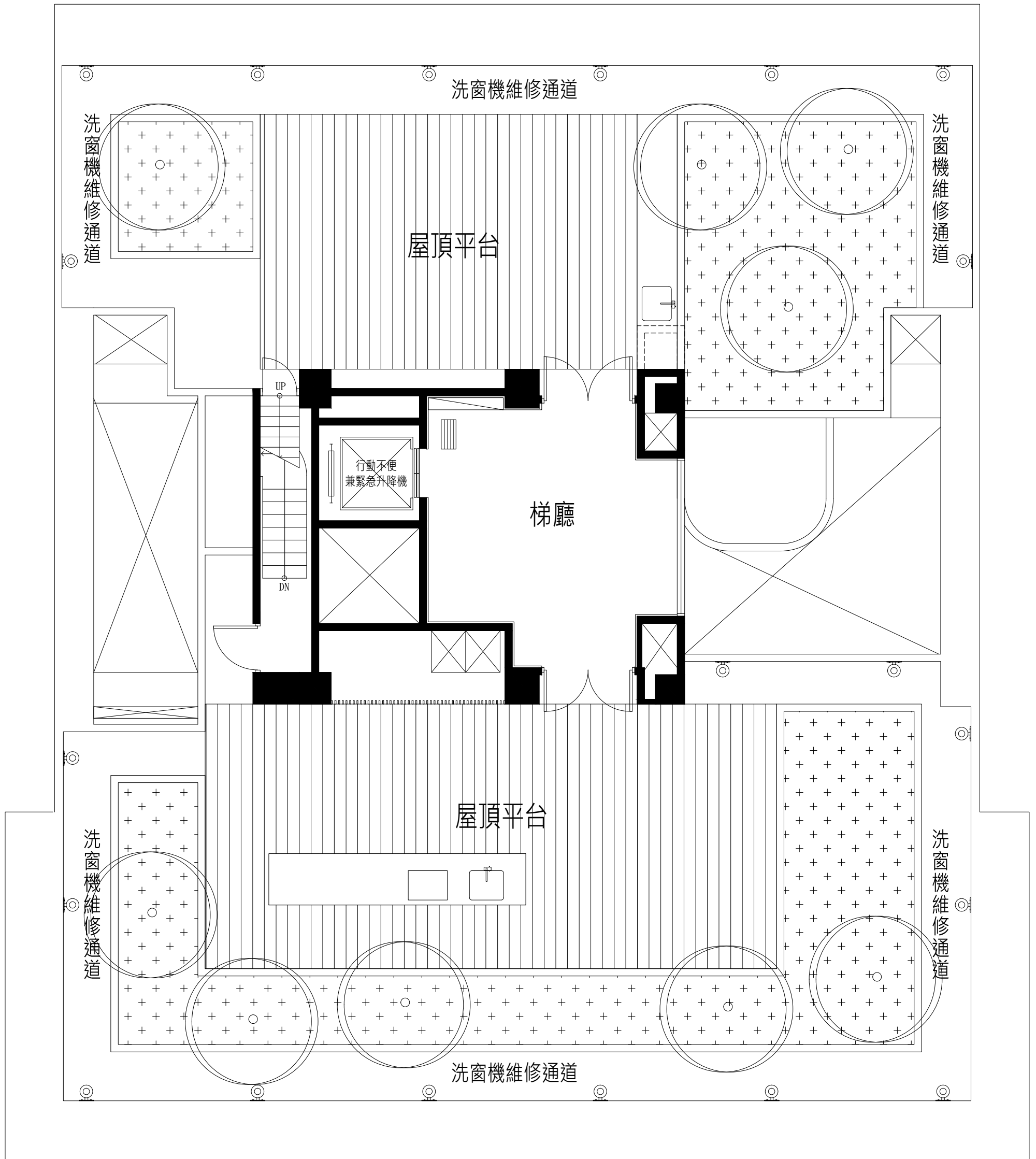
N
 ▲ 十三層平面圖

此圖為建管機關核准之建照平面圖，如日後依主管機關要求或配合法令變更而為之修改，仍依已修改後建管核准之平面圖為準。



N
▲ 十四層平面圖

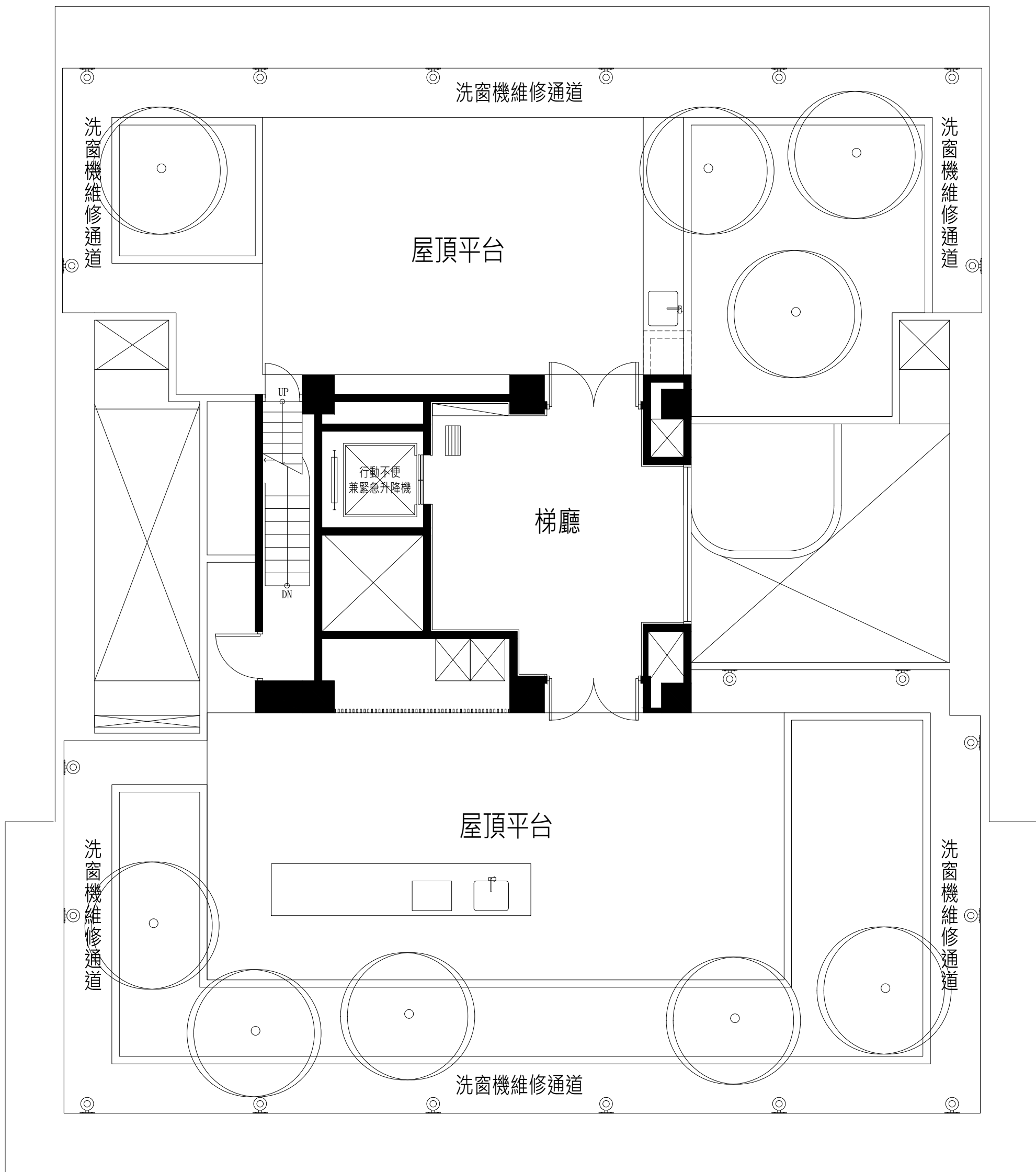
此圖為建管機關核准之建照平面圖，如日後依主管機關要求或配合法令變更而為之修改，仍依已修改後建管核准之平面圖為準。



N
 ▲

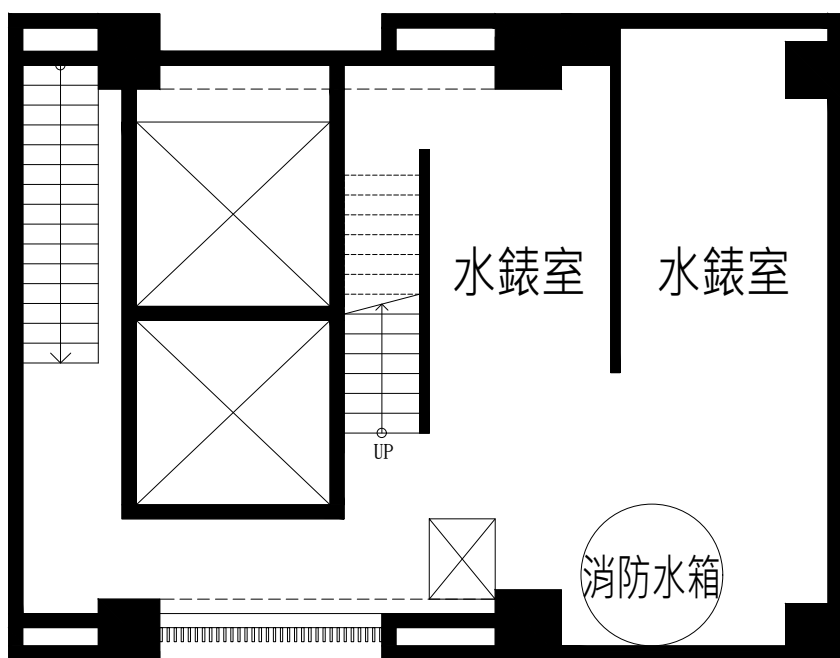
 屋突一層平面圖

此圖為建管機關核准之建照平面圖，如日後依主管機關要求或配合法令變更而為之修改，仍依已修改後建管核准之平面圖為準。

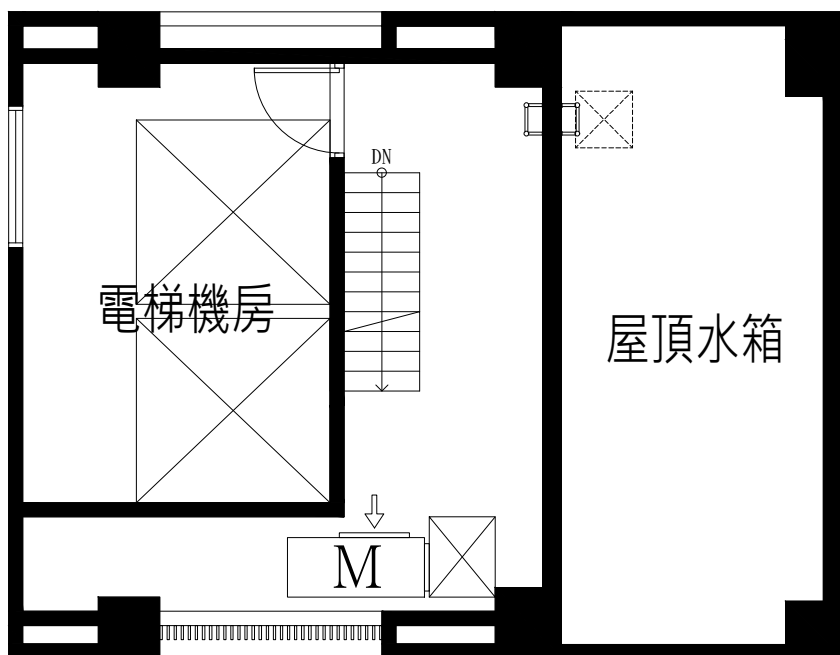


N
▲ 屋突一層平面圖

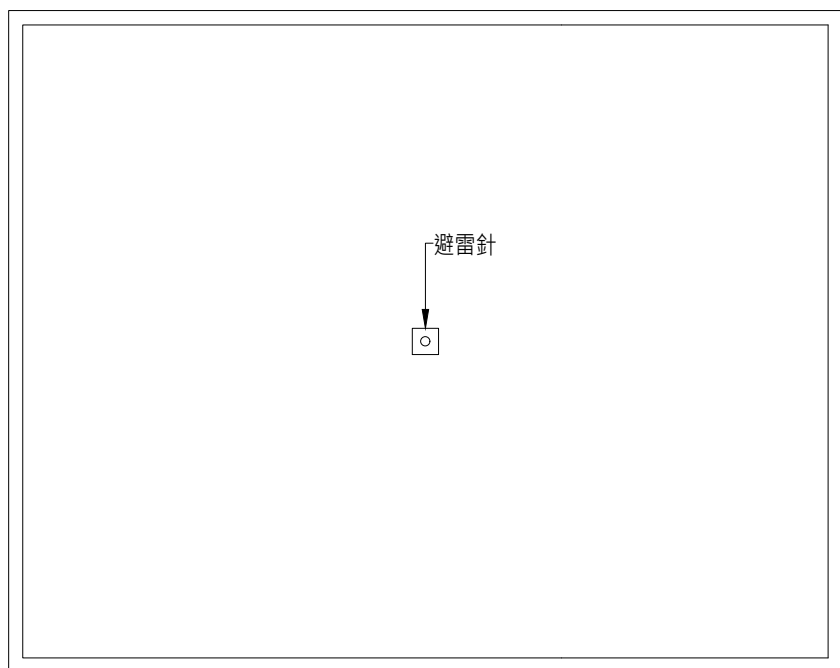
此圖為建管機關核准之建照平面圖，如日後依主管機關要求或配合法令變更而為之修改，仍依已修改後建管核准之平面圖為準。



屋突二層平面圖



屋突三層平面圖



屋頂層平面圖